

# DEPARTEMENT DE LA HAUTE VIENNE

## Communes de CHAMBORET & BERNEUIL

# CRÉNEAUX DE DÉPASSEMENT

Commune de  
BERNEUIL



Commune de  
CHAMBORET



## P L A N P A R C E L L A I R E

Date de l'intervention	Nature
17 février 2021	INDA - État initial
23 septembre 2021	INDB - Mise à jour nouvelle emprise du 14/09/2021

Auteurs : LJT/DBT/ABN

Cédrik FERRERO    Amaud MATTISSON    Nelly BOIRON  
Lionel RAFFIN    Bertrand CHATIN    Charles BEYRIES  
Mathias SAURA    Jonathan CHARON    Delphine BERTHELOT

17 rue Thomas Edison    44 bd de Pont Achar'd  
33600 PESSAC    86000 POITTIERS  
Tél. : 05.56.78.14.33    Tél. : 05.17.02.26.44

Système planimétrique : RGF93 CC46

BERNEUIL et CHAMBORET  
TERRES-DE-HAUTE-CHARENTE

dossier 213118  
213118\_CHAMBORET BERNEUIL 87\_plan parcellaire\_INDB

Établi le 23 septembre 2021

8 planches

Echelle : 1/1000

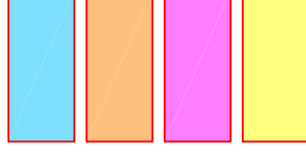


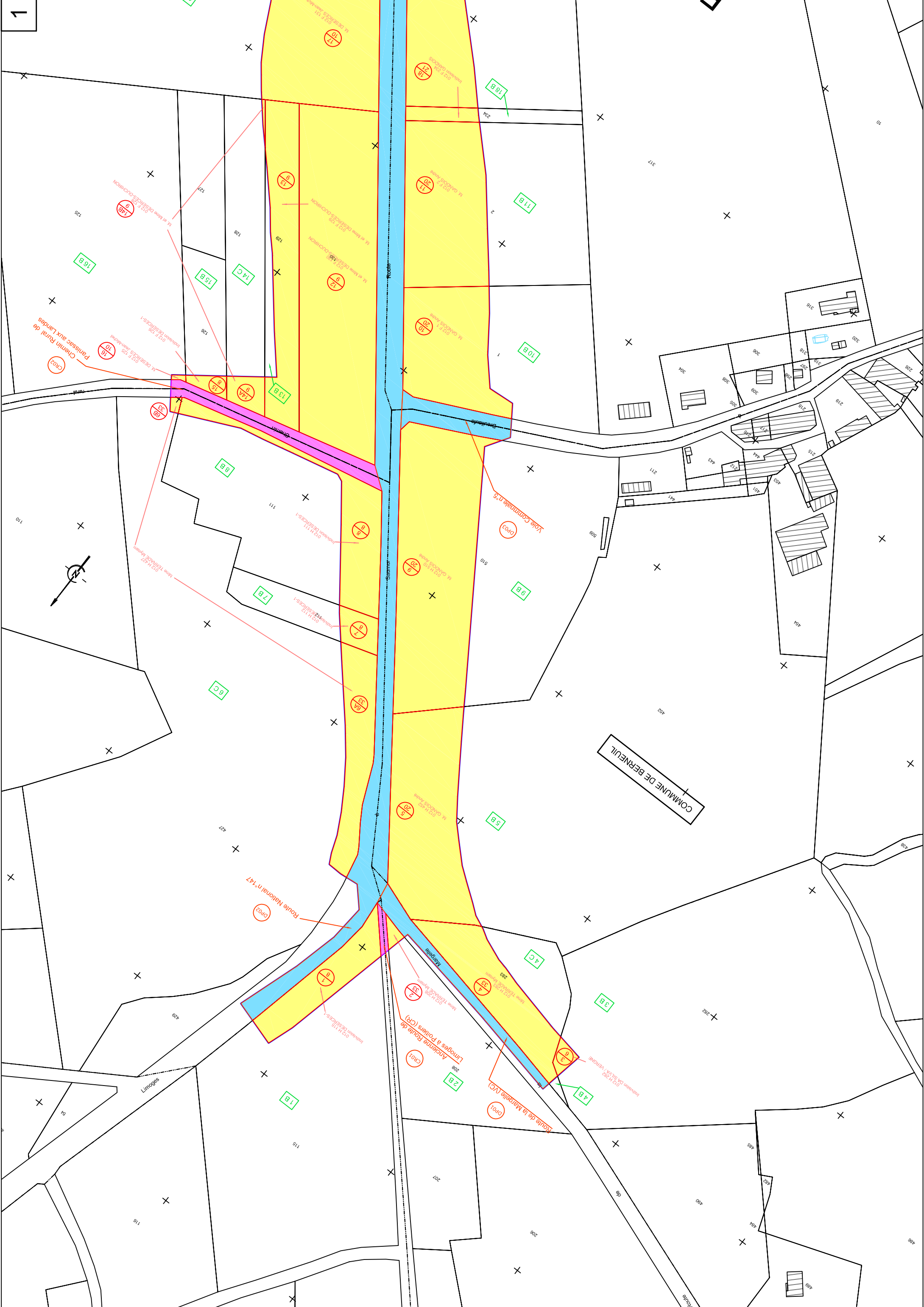
## LÉGENDE

100 A 200 M. et Mme DUJALON	Références cadastrales Nom du Propriétaire
	Numéro d'ordre Numéro de Terrier
	Reliquat
	Limite d'emprise
	Limite de Section cadastrale
	Limite de Lieudit
	Limite de Parcelle
	Nom de lieudit
	Numéro de parcelle
	Domaine public
	État et collectifs
	Chemins ruraux
	Propriétaires privés

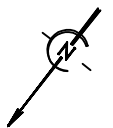
## MOULIN DE FOLIE

34



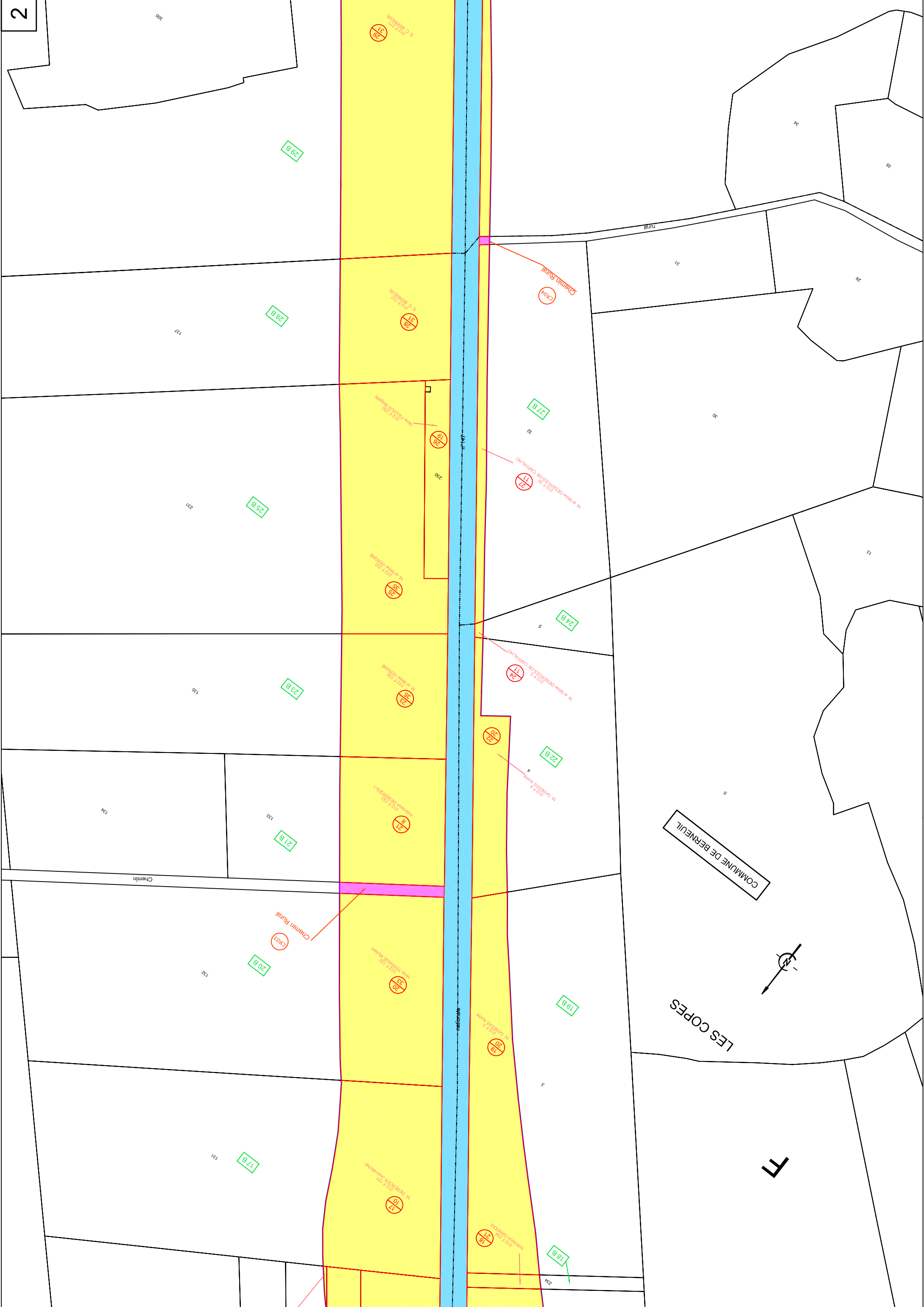


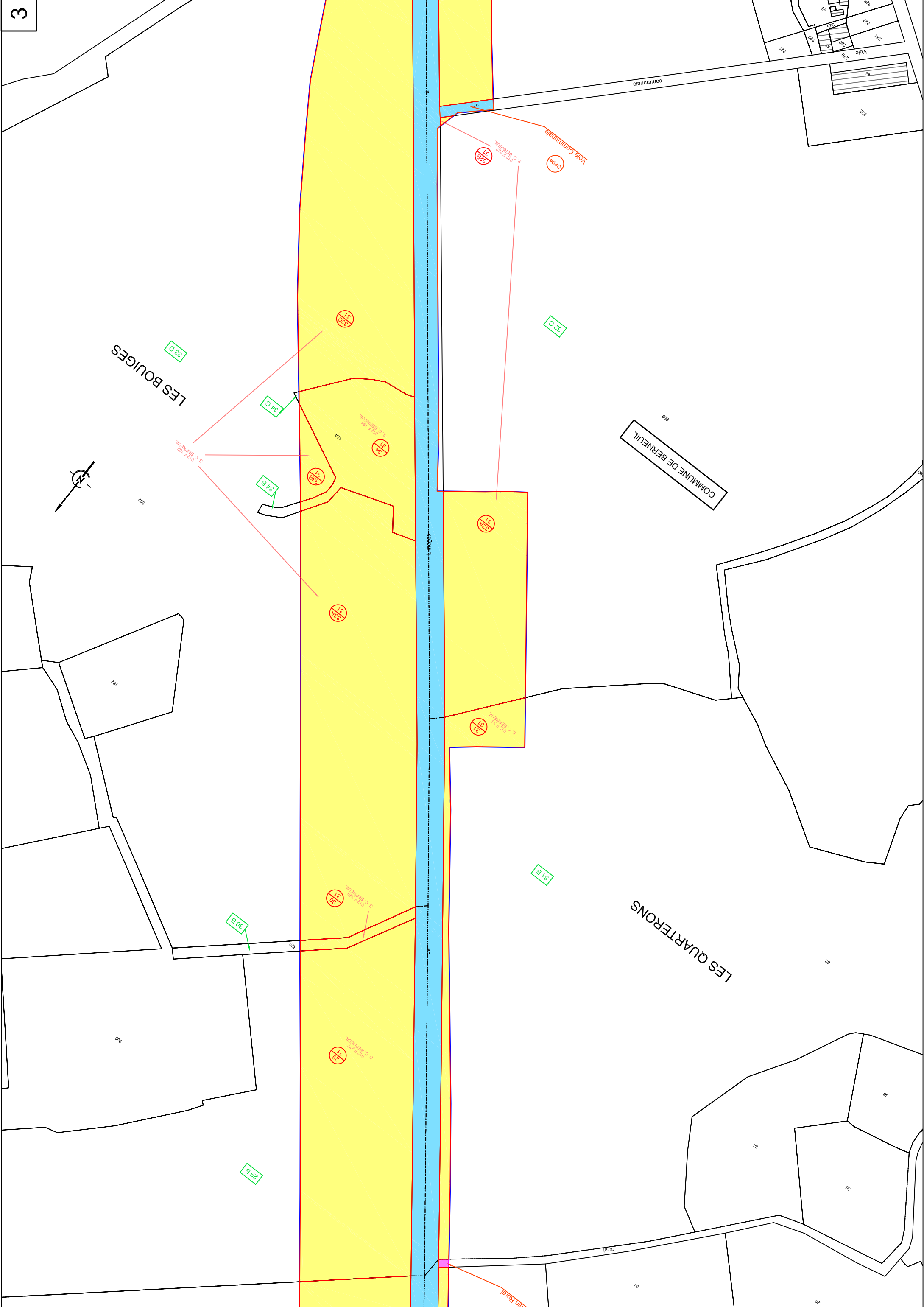
COMMUNE DE BERNEUIL



1

7



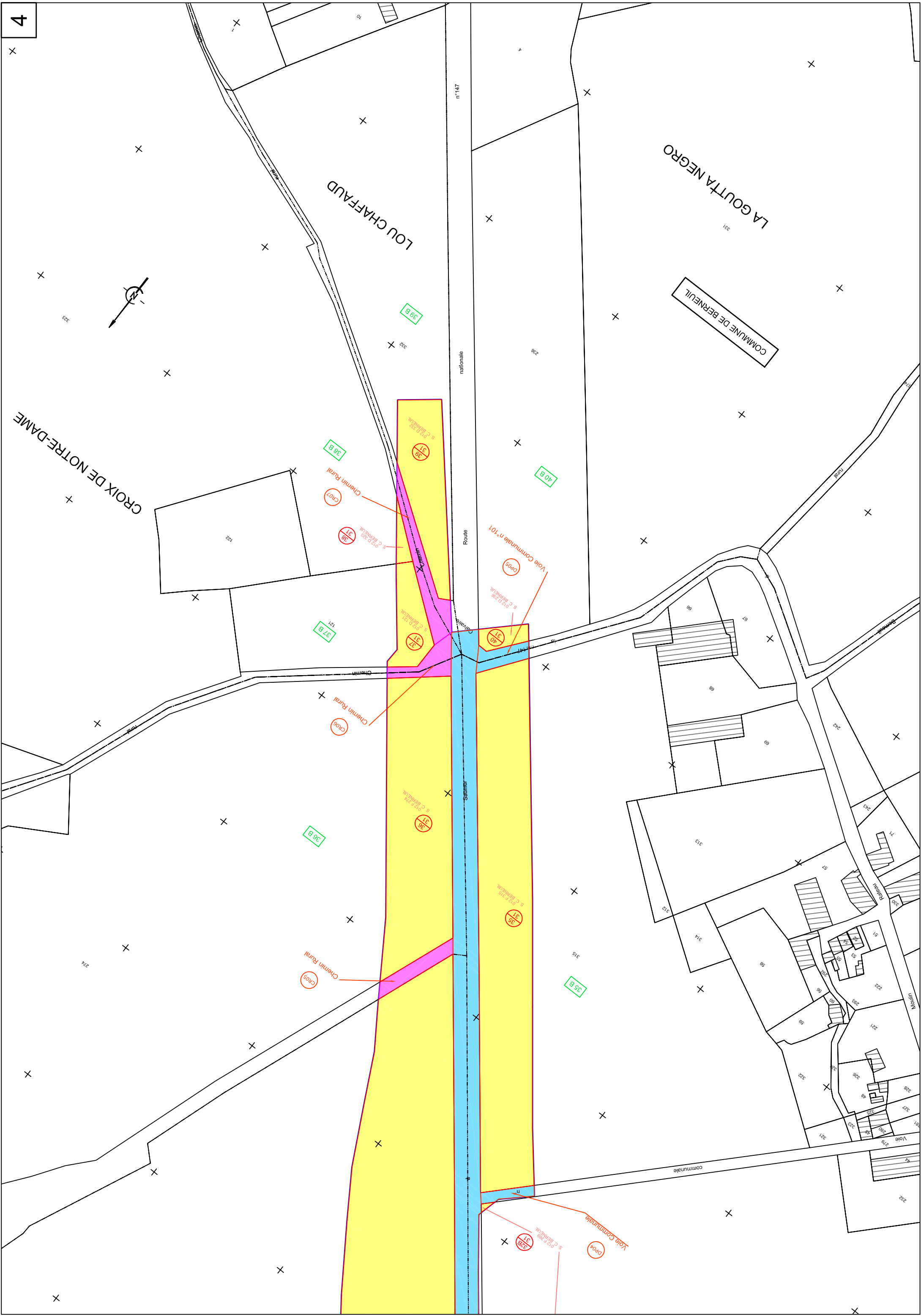


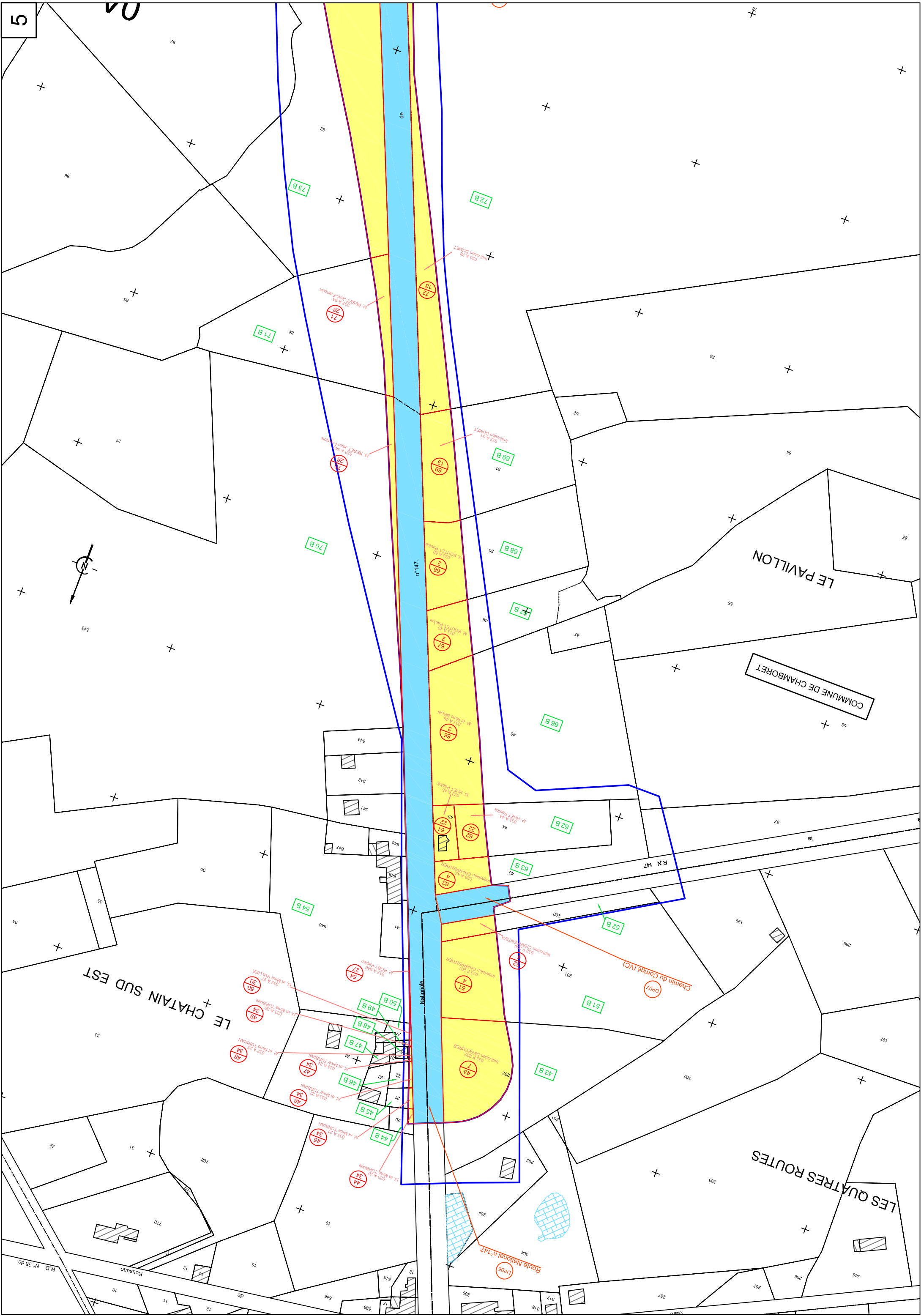
LES BOUGES

COMMUNE DE BERNEUIL

LES QUARTERONS







5

LE PAVILLON  
COMMUNE DE CHAMBORET

LE CHATAIN SUD EST

LES QUATRES ROUTES

N°147

RN 147

Nationale

Route Nationale n°147

Chemin du Comte (VC)

R.D. N° 39 de Rousnac

M. REBET Jean-François

M. REBET Jean-François

M. HEBET Fabrice

M. HEBET Fabrice

M. HEBET Fabrice

M. HEBET Fabrice

M. HEBET Fabrice

M. HEBET Fabrice

M. HEBET Fabrice

M. HEBET Fabrice

M. HEBET Fabrice

M. HEBET Fabrice

M. HEBET Fabrice

71 B

70 B

54 B

50 B

49 B

48 B

47 B

46 B

45 B

44 B

72 B

69 B

68 B

67 B

66 B

65 B

64 B

63 B

62 B

61 B

52 B

51 B

43 B

44 B

45 B

73 B

71 B

70 B

54 B

50 B

49 B

48 B

47 B

46 B

45 B

44 B

72 B

69 B

68 B

67 B

66 B

65 B

64 B

63 B

62 B

61 B

52 B

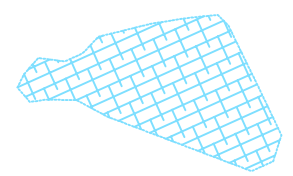
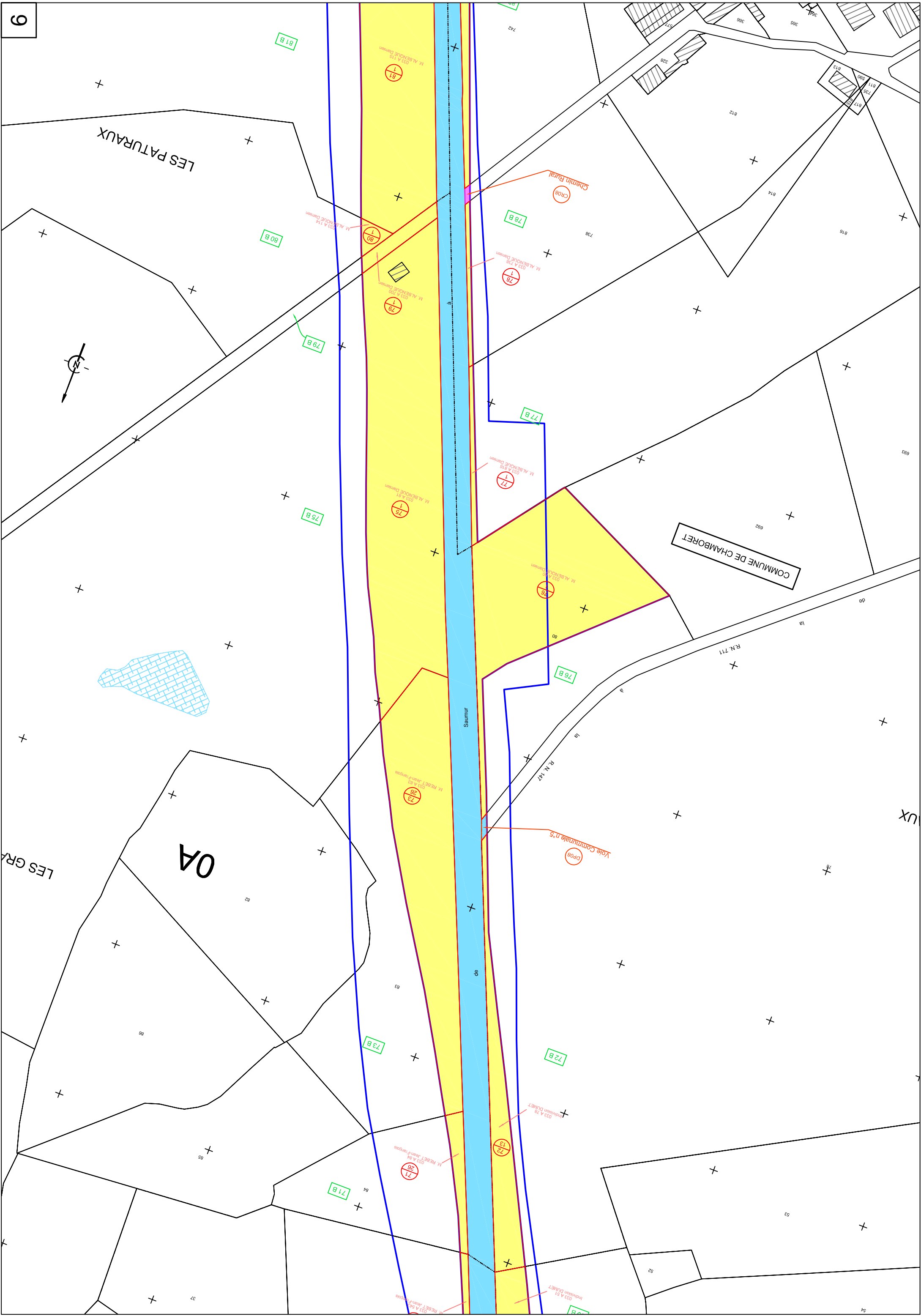
51 B

43 B

44 B

45 B





LES PATURAUX

LES GRAY

04

COMMUNE DE CHAMBORET

Saurmur

Voie Communale n°5

R.N. 147

R.N. 711

Chemin Rural

M. ALBENOUE Damien  
033 A 116

M. ALBENOUE Damien  
033 A 114

M. ALBENOUE Damien  
033 A 116

M. ALBENOUE Damien  
033 A 116

M. ALBENOUE Damien  
033 A 116

M. ALBENOUE Damien  
033 A 116

M. ALBENOUE Damien  
033 A 116

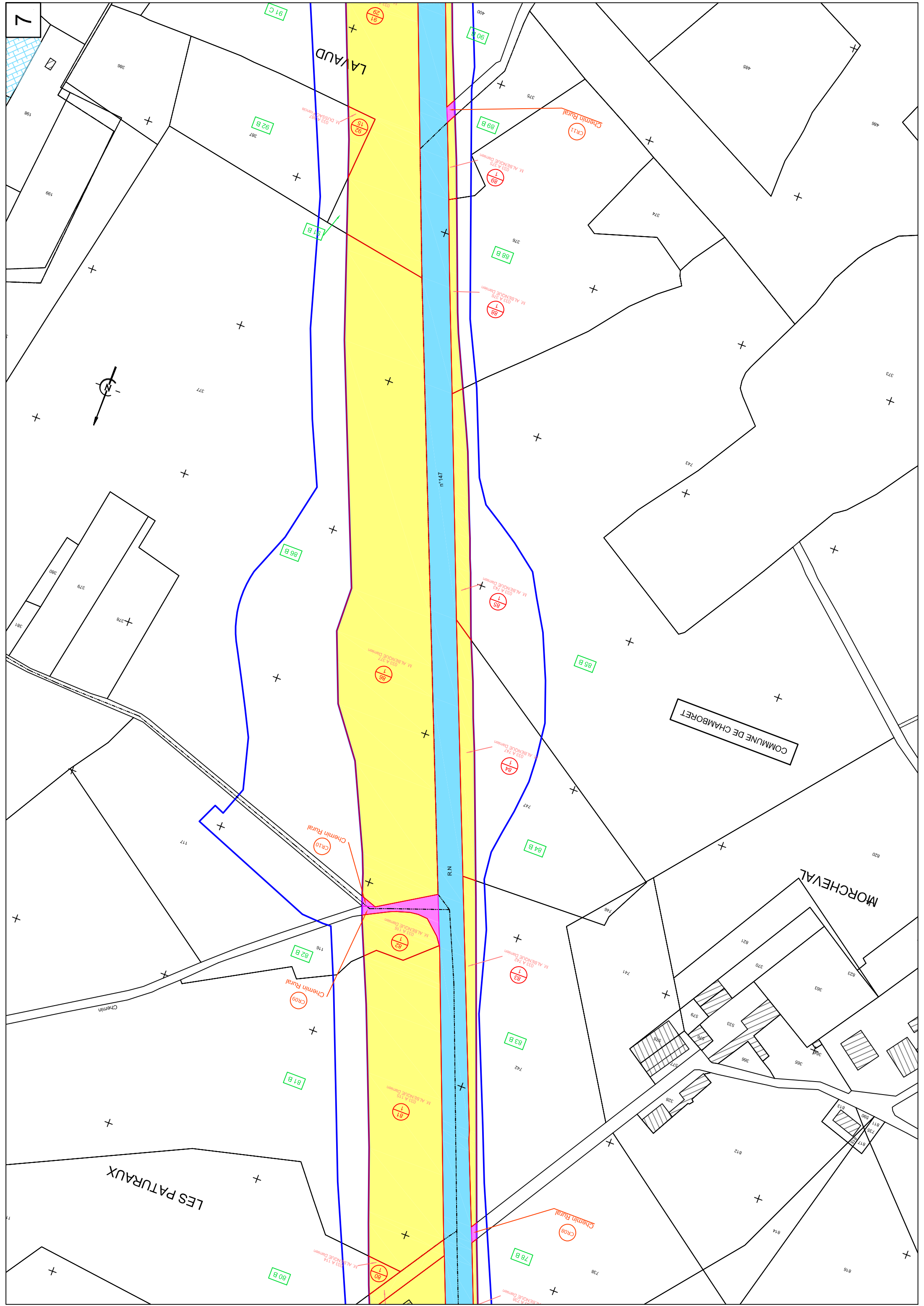
M. REBELT Jean-François  
033 A 144

M. REBELT Jean-François  
033 A 144

M. REBELT Jean-François  
033 A 144

M. REBELT Jean-François  
033 A 144

M. REBELT Jean-François  
033 A 144



7

LAUD

COMMUNE DE CHAMBORET

MORCHEVAL

LES PATURAUX

R.N. n°147



91 C

92 B

81 B

86 B

82 B

81 B

80 B

90 B

89 B

88 B

85 B

84 B

83 B

78 B

91

92

86

82

81

80

89

88

85

84

83

82

81

M. DUBAS

M. ALBENQUE

M. ALBENQUE

M. ALBENQUE

M. ALBENQUE

M. ALBENQUE

M. ALBENQUE

M. ALBENQUE

M. ALBENQUE

M. ALBENQUE

M. ALBENQUE

M. ALBENQUE

M. ALBENQUE

M. ALBENQUE

M. ALBENQUE

M. ALBENQUE

M. ALBENQUE

M. ALBENQUE

M. ALBENQUE

M. ALBENQUE

M. ALBENQUE

M. ALBENQUE

M. ALBENQUE

Chemin Rural

Chemin Rural

Chemin Rural

Chemin Rural

Chemin Rural

Chemin Rural

Chemin

Chemin

Chemin

Chemin

